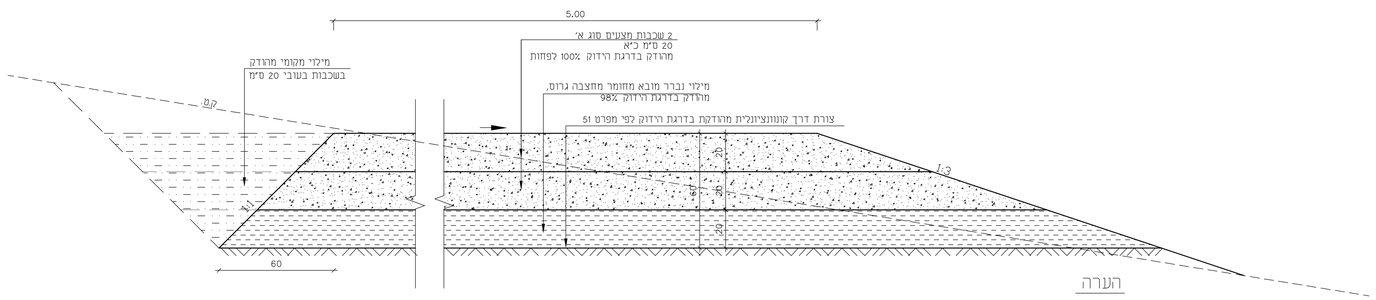


## הערה

- עובי המבנה הדרך אינו סופי. עובי הסופי ייקבע באתר בהתאם לסוג הקרקע.
- עובי המבנה בפרט נקבע עבור קרקע חרסיתית עם אחוז גבוה של צרורות/אבנים.
במקרה של אחוז צרורות נמוך, יש לתאם עם המתכנן/יועץ קרקע.

## 1 פרט מבנה מסעת דרך חקלאית

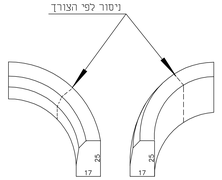


## 2 אבן שפה פינתית 17/25 טרומית
תבוצע תושבת/משענת בדומה לפרט מס' 1

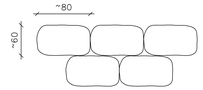


האבנים תוצמדנה זו לזו ככל האפשר.
את המרווחים (הפנימיים) בין האבנים יש למלא באבנים קטנות.
האבן למילוי תהיה כרוחב המירווח.

מבט על

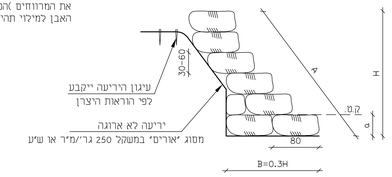


- המסלעה מאבנים קשות בצורת תיבה (לא עגולות).
- אבנים באורך לפחות 80 ס"מ.
- רוחב לפחות 60 ס"מ
- גובה 30 עד 60 ס"מ
- משקל כל אבן לפחות 0.8 טון.

- רוחב פוגה מירבית 10 ס"מ, ומילוי המרווחים ע"י אבנים קטנות.
- חפיפת אבנים במסלעה, של 2/3 מרוחב האבנים.
- אופן המדידה לתשלום: מכפלה של אורך חזית המסלעה A באורך המסלעה L.
שטח המסלעה A×L=

- הסלעים יונחו כך שציר הארוך של כל אבן ואבן יהיה בניצב למדרון (אין אפשרות לגילגול) תוך מגע אחד בשני לארך השורה כדי למנוע סחף האדומה וכך לאפשר מדרך לאורך שורה הסלעים
- הצד הגלוי של הסלע עם פטינה (לא יהיה שבור)

שלבי העבודה:
א חפירה ליסוד הסלעיה וחדירה בקרקע קיימת לפחות 30 ס"מ
ב הנחת שתי האבנים התחתונות
ג מילוי תוך הידוק ויברציוני בשכובות של 30 ס"מ. המכבש נוסע תוך כדי נגיעה באבן וריטוטה
ד הנחת אבן בשורה השניה
ה מילוי והידוק ע"י מכבש ויברציוני (רוטט) כבד במשקל סטטי 7 טון
ו המשך הנחת אבן בשורות ומילוי בשכבות במקביל

## 7 פרט מסלעה מאבנים ארגזיות
ללא קנ"מ

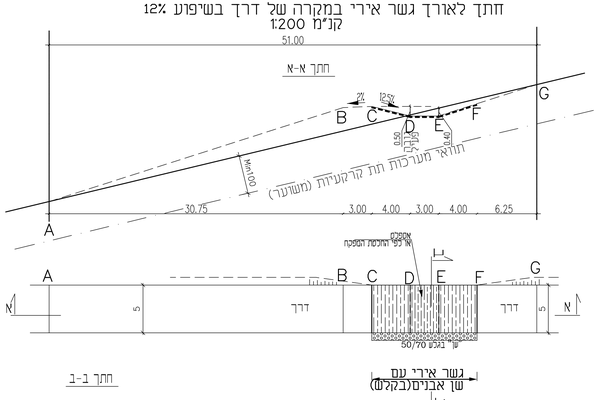


## 3 גשר אירי

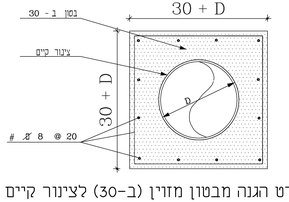


## 4 פרט הגנה מבטון מזוין (ב-30) לצינור קיים

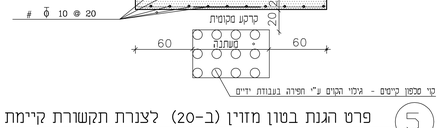


## 5 פרט הגנת בטון מזוין (ב-20) לצנרת תקשורת קיימת
קנ"מ 1:20

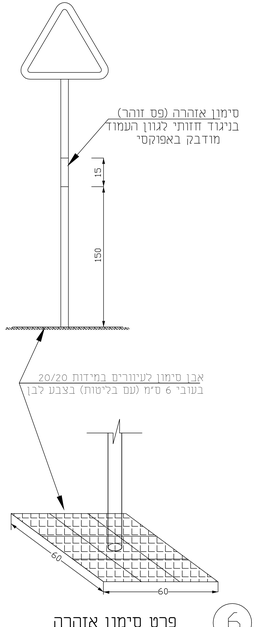


## 6 פרט סימון אזהרה
מעצמים בולטים במדרכה

| | | | |
|---|---|---|---|
| | | | |
| | | | |
| | | | |
| | | | |
| | | | |
| | | | |
| | | | |
| מס' שינוי | תאריך | XREF : | |

| | | |
|---|---|---|
| תוכנית: | מבואות חרמון | |
| | מתחם המועצה | |
| | פרטי ביצוע דרך חקלאית | |
| | | |
| | | |
| |